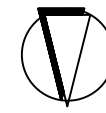
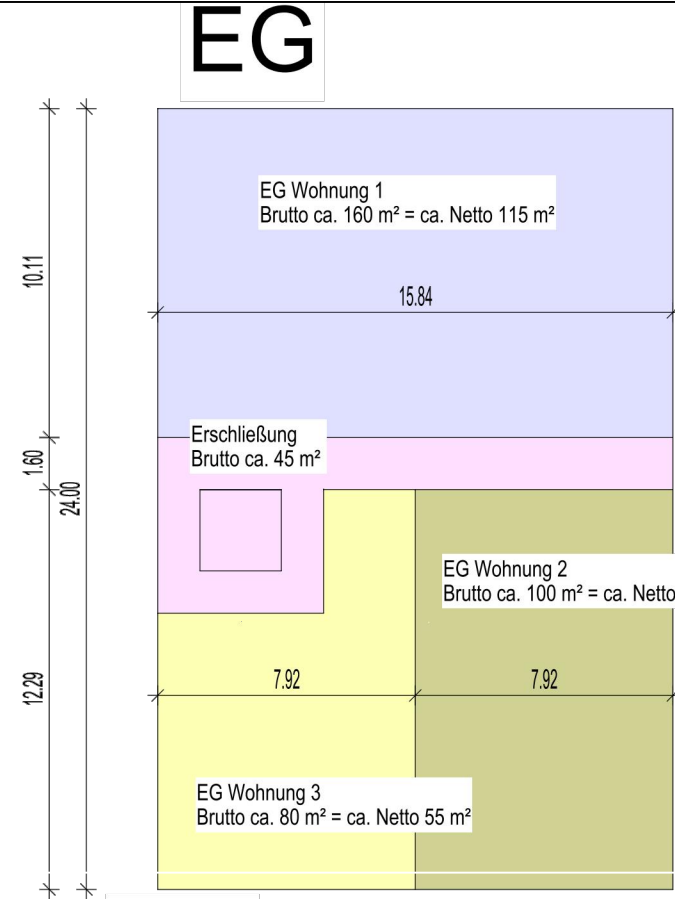
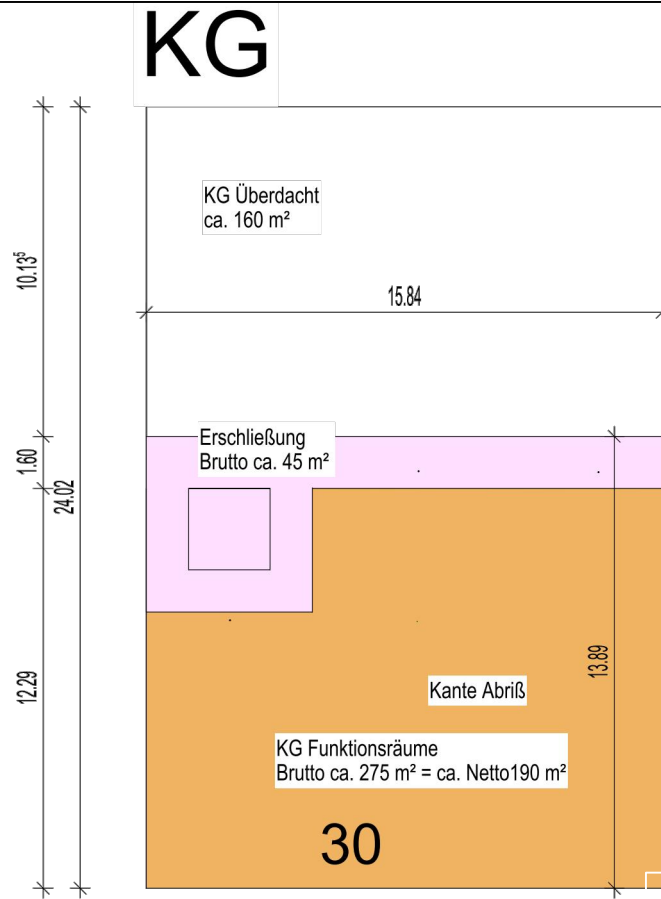


Vorhabenbezogener Bebauungsplan "Saroltastraße 30"

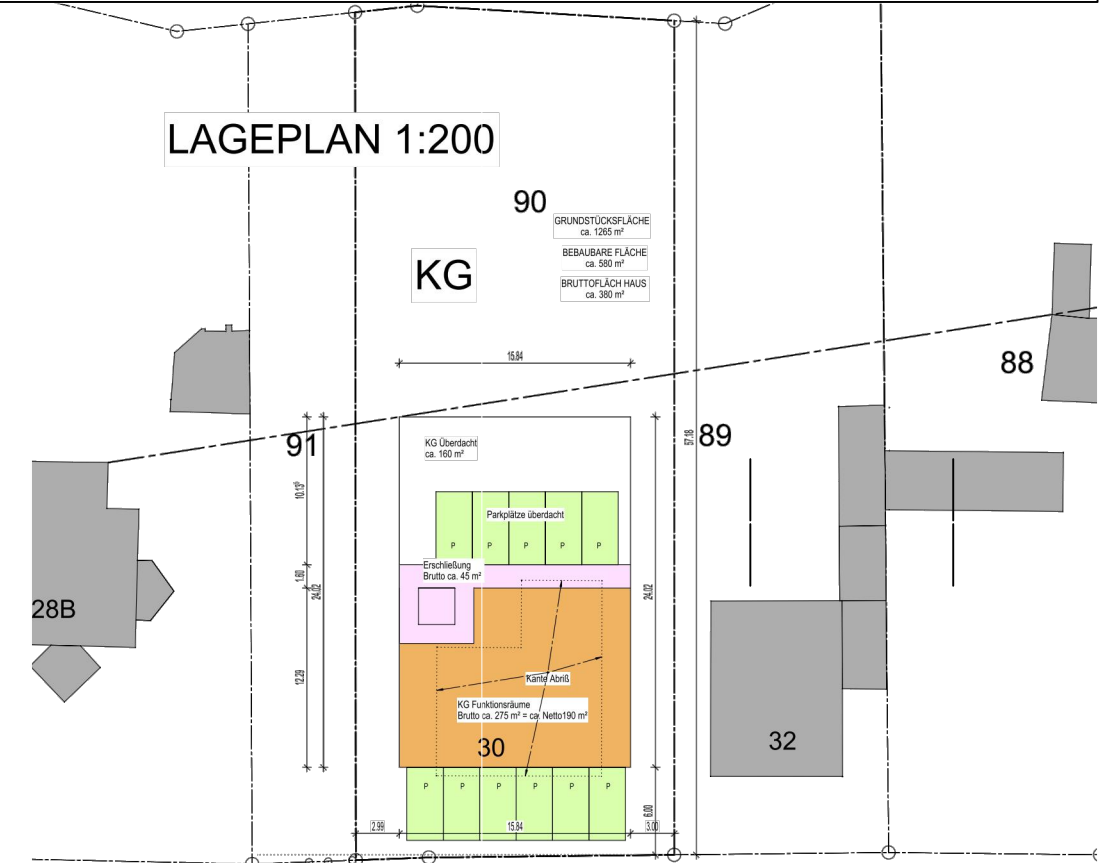
Gemarkung Fränkisch-Crumbach Flur 33, Nr. 90, 380 tlw.

Gemeinde Fränkisch-Crumbach

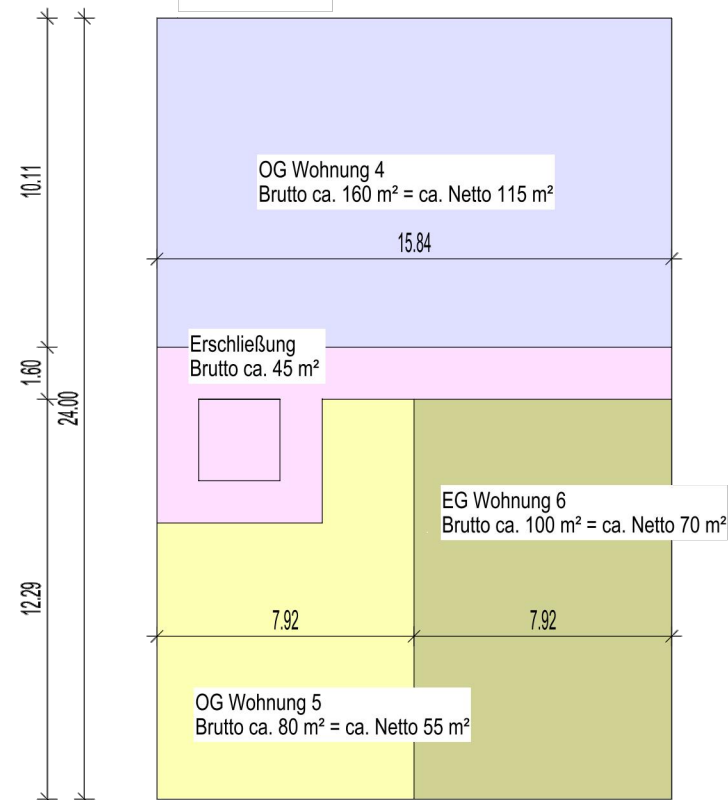
GRUNDRISSE UND LAGEPLAN



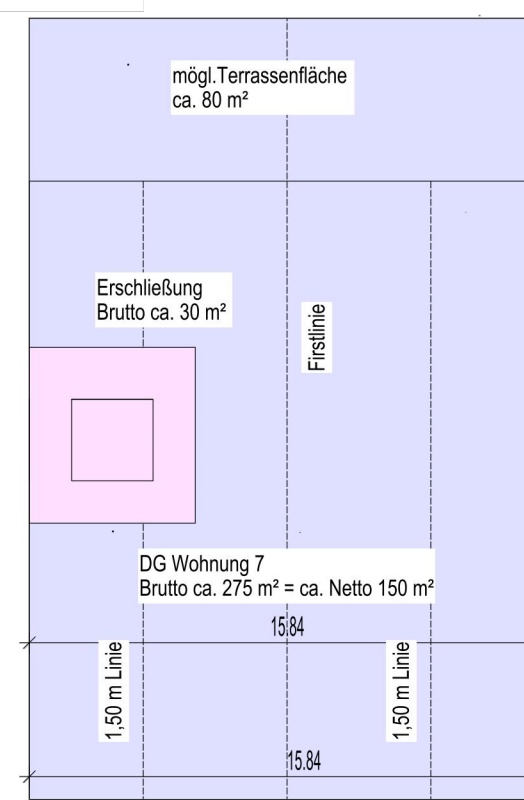
LAGEPLAN 1:200



OG



DG



| | | | | |
|--|---------------------|-------------|--------------------|--|
| Gemeinde Fränkisch-Crumbach Rodensteiner Straße 8 64407 Fränkisch-Crumbach | Proj.-Nr. 66.01P | geg. HRR | Fassung Entwurf | Datum der letzten Änderung 04.02.2021 |
|--|---------------------|-------------|--------------------|--|



FRÄNKISCH-CRUMBACH

Vorhabenbezogener Bebauungsplan
"Saroltastraße 30"
Gemarkung Fränkisch-Crumbach, Flur 33

Entwurf -
Grundrisse und Lageplan

Maßstab (ohne) Blatt 3 von 4

INFRA PRO
Ingenieur
GmbH & Co, KG
Hüttenfelder Straße 7
64653 Lorsch

Fon 06251 - 594 783 0
Fax 06251 - 594 783 1
mail mail@infrapro.de
web www.infrapro.de

